

Obec Chodský Újezd

p. Raba — starosta

do vlastních rukou

p. Dana Hemrová úřednice OlÍJ

do vlastních rukou Chodský Újezd č.

348 15 Planá

K. vary

+ dalších pět adresátů

|                              |           |                     |
|------------------------------|-----------|---------------------|
| OBECNÍ ÚŘAD<br>CHODSKÝ ÚJEZD |           | Č. dopor.<br>050301 |
| 28. 07. 2025                 |           | Zprac.              |
| Č.j.: CHÚ-ŽP/2025            |           | Ukl. znak           |
| Počet listů: 5               | Pril.: 3x |                     |

71


26.7.2025

Věc: Vyjádření k Vašemu dopisu ze dne 28.3.2025 evidovaný pod č. j. CHÚ -- 0381/2025 a spis zn. 0035/2024, kterým odpovídáte na můj dopis ze dne 15.3.2025 doručený dne 18.3.2025, vztahující se na mojí „Poslední žádost“ (výzvu) — pokus o smír ze dne 24.11.2024, který řeší navrácení neoprávněného snížení výměry p.p.č. 1323 a 1327 k.ú. Neblažov (bez **projednání!**). Vše se vztahuje na řádně projednanou a schválenou změnu ÚP obce Chodský Ujezd č.4/N18 v k.ú. Neblažov (viz spisy) + žádost o poskytnutí informací podle zákona č. 106/1999 Sb.

Ze všech vašich korespondencí je zřejmé, že se stále vyhýbáte tuto věc řešit a sjednat nápravu! Určitě jste si všichni plně vědomi, že jste porušili hrubě zákony!!!

K Vašemu shora uvedenému dopisu a k tomuto dopisu, Vás žádám v rozsahu citovaného zákona o poskytnutí informací v následujícím rozsahu:

1. Zaslání kopie dopisu (začátek celého případu!), který vyhotovil dne 24.7.2018 RNDr. Rolko — ved. Odboru ŽP z MěÚ v Tachově, kterým se vyjadřoval k novému ÚP obce Chodský Ujezd — přímo ke snížení výměry předmětných pozemků v k.ú. Neblažov.
2. Zaslání kopie dopisu — přímo souhlas obce Chodský Ujezd (zadavatel nového ÚP), který jste zaslali na MěÚ v Tachově Odbor výstavby a ÚP (zřizovatel nového ÚP), případně i na odbor ŽP, podle kterého zřizovatel ÚP, zařadil snížení výměry našich pozemků v Neblažově do nového ÚP. V případě, že jste vydávali tento souhlas pořizovateli ÚP podle rozsahu jiného dopisu, tak žádám také o jeho zaslání (stále tajíte vydat)!!!  
Celkově, aby bylo zřejmé, kdo dal z obce Chodský Újezd, souhlas pořizovateli ÚP k vyřízení snížení výměry pozemků v rámci nového ÚP obce Chodský Újezd.
3. Žádám Vás opakovaně o zaslání PD (schválení „návrhu“ nového ÚP) a to část, která se vztahuje na předmětné pozemky (snížení výměry) a to přímo — mapu, tech. zprávu a výpočty výměr z kterých bude zřejmé o jakou výměru jste snížili tyto pozemky. Tímto bude možné porovnat sníženou část se schválenou výměrou v rozsahu změny č.4/N18 k.ú. Neblažov, která byla schválena ve výši 0,5 hektaru! Doposud jste takové dokumenty nezaslali, aby bylo možné zjistit o kolik byla snížena výměra pozemků! Současně opakovaně žádám o zaslání kopie z nového ÚP přední stranu z které bude zřejmé, kdo schválil nový ÚP a podepsal (jméno, podpis a zastupující stranu).
- 40 Žádám z podkladů obce Chodský Újezd, kdo byl členem Rady obce (jmenovitě) v období od začátku r. 2018 až doposud.



5. Pan Zajíc místostarosta obce Chodský Újezd.

S přihlédnutím, že jsem od Vás neobdržel vůbec žádné vyjádření k neoprávněnému snížení výměry předmětných pozemků v Neblažově v rámci nového ÚP, proto Vás žádám o sdělení s Vaším stanoviskem ke snížení výměry těchto pozemků v následujícím rozsahu:

1. Podle jakých jednání, vyjádření, usnesení nebo rozhodnutí obce Chodský Újezd a to z důvodu, že jste celou dobu jednal v této věci „záporně“ s tím, aby byla tato takto zařazena do nového ÚP obce. Vůbec jste neměl zájem, aby došlo k nápravě a věc se dala do souladu!

Zašlete dokumenty, podle kterých jste doposud za obec Chodský Újezd takto jednal.

2. Jaký souhlas přímo vydala obec (zadavatel nového ÚP obce)? Pro zařazení snížené výměry našich pozemků v Neblažově do nového ÚP, aby opravňoval Měd'J v Tachově Odbor ÚP a SÚ (zřizovatele nového ÚP pro obec Chodský Újezd) tak, jak jednal! Žádám o zaslání tohoto souhlasu, nebo sdělení, kdo ho vydal a pod jakým č.j. je evidován na obci Chodský Újezd.

Pánové - Gruner, Slivoně a Pokorný členové Rady obce Chodský Újezd:

Žádám Vás jmenovitě o vyjádření a odpověď, podle rozsahu bodu č.5 tohoto dopisu (pro místostarostu p. Zajíce).

7. Paní Dana Hemrová úřednice OÚ Chodský Újezd a p. Raba — starosta obce: Ve všech Vašich korespondencích za obec Chodský Újezd je zřejmé, že všechny odpovědi (obhajoby) na můj „Pokus o smír“ v dané věci od listopadu r. 2024 zpracovává p. Hemrová, společně s p. Rabou starostou obce, které jsou stále vyhýbavé!

Z důvodu, že ve Vašich odpovědích, jsou některé věci otevřené, tak se nyní na Vás paní Hemrová a na p. Rabu — starostu obce, obracím o vyřízení těchto záležitostí: Konkrétně se jedná o dopis z OÚ ze dne 17.1.2024 (vyřizovala p. Cibulková) vedený pod č.j. 20/2024/CHÚ, ve kterém se odvoláváte na zaslání kopií částí dokumentů z nového (JP obce).

K tomuto doplňuji, že v daném případě, jsem měl být přímo účastníkem řízení nového ÚP obce a to se vůbec nestalo!!!! Vše se vyřizovalo bez mého vědomí a projednání a zasahovalo se do mého soukromého vlastnictví a přišlo se s hotovou věcí — viz spisy!!!!

V daném případě (obec Chodský Újezd), jste přímo s vědomím (bez projednání!), zasahovali do soukromého vlastnictví, čímž bylo povinností obce, mě přímo písemně vyrozumět a to se nestalo!!! Totéž platí pro MěLJ Tachov Odbor výstavby a ÚP, který mě rovněž tuto věc písemně neoznámil!!!

Je divné až zarážející, že podklady (dokumenty) z nového ÚP, jste mě zaslali až začátkem roku 2024 a to po mnoha urgencích, které jste zaslali neúplné (podstatné věci)!!! Proč jste to celou dobu tajili!

K tomuto výše citovanému dopisu ze dne 17. I .2024 se musím níže vrátit (zaslání dokumentů) na které se odvoláváte ve Vašem posledním dopise ze dne 28.3.2025 pod č.j.

CHÚ — 0381/2025, kterým odpovídáte na můj předchozí dopis ze dne 15.3.2025, doručený ne 18.3.2025 — „Pokus o smír“!

K uvedenému Vašemu dopisu ze dne 28.3.2025 uvádím připomínky (nesouhlas) a dám zaslat dokumenty v tomto rozsahu:

Str. 2 — odst. ad 1.2 (z Vašeho dopisu):

Všechny zápisy musí mít obec Chodský Újezd k dispozici, jako zadavatel nového ÚP obce! Žádám zaslat sdělení mezi Odborem ŽP a OV a ÚP Měl) Tachov (v dané věci), který obec dostala na vědomí.

Současně se odvoláváte na celkové projednávání věci, při společném vyjednávání (údajně svolané zřizovatelem ÚP) — Měd'J Tachov OV a ÚP. Žádám zaslat kopii z tohoto společného jednání, včetně vyjádření účastníků tohoto jednání, které se vztahuje na naše pozemky v Neblažovč. Určitě p. Raba — starosta byl přítomen. Žádám, aby obsahem ze zápisu bylo vyjádření Krajského úřadu pro Plzeňský kraj — Odborů ŽP a Regionálního rozvoje, rovněž k naší věci.

Odst. ad 3:

Celkové moje stanovisko je obsahem spisů, proto není nutné k tomuto odst. odpovídat!

Odst. 3: (bez označení) — Snížení výměry předmětných pozemků:

Uvádíte a odvoláváte se, že v rámci pořízení nového ÚP obce, nedošlo ke snížení výměry našich pozemků — p.p.č. 1323 a 1372 v k.ú. Neblažov — vztahující se na změnu ÚP č. 4/N18 obec Chodský Újezd!!!

Tímto je Vaše odpověď opakovaně nepřesná, vyhýbavá a dokonce nepravdivá, proto nelze vůbec s ní souhlasit — viz přílohy 3x!

V rozsahu dopisu ze dne 17.1\*2024 jste mě zaslali kopie části dokumentů z nového ÚP obce. Z tohoto důvodu jsem vybral pouze tři, které plně vysvětlují stav našich pozemků v Neblažovč, které jsou obsahem nového ÚP (v příloze zasílám).

Příloha č. 1:

Barevný snímek katastrální mapy formát A4 předmětné části Neblažova, který přímo řeší zmenšení výměry pozemků podle souhlasu obce Chodský Újezd (zadavatel nového ÚP), vše bez projednání!!! Podle tohoto souhlasu, byla vypracována PD — územního plánu výměry pozemků značené SV 20, obsahuje výměru tří vlastníků pozemků v tomto prostoru!

Příloha značená č. 2:


Barevný snímek katastrální mapy formát A3 přímo obsahující zakreslení změny č. 4/N1 8 ÚP v k.ú. Neblažov. Obsahem je celkový tech. popis této změny, včetně odsouhlasení (podpis + razítko) v tomto rozsahu:

Za obec Chodský Újezd:

- Dřívější starosta obce p. Vladimír Marosz.
- Odsouhlasení Zastupitelstvem obce Chodský Újezd.

Za projektanta ÚP — změny č. 4/N18 obec Chodský Újezd (v k.úo Neblažov) -  
Ing. arch. Kasková

za MěÚ Tachov:



Není uvedeno jméno, podpis nečitelný (kulaté razítko „Městský úřad Tachov“). Poznámka: V prostoru našeho pozemku (na jižní straně -- vpravo) je vyznačen prostor pozemku jiného vlastníka, který nelze započítávat do schválené výměry 0,5 hektaru!

Z tohoto je celkově zřejmé, že jste četli PD — změnu č.4/N18 když jste mě poslali dopisem ze dne 17.1.2024 uvedenou katastrální mapu (bod. č. 2)!

Příloha značená č. 3 — údajně list č. 20 z PD nového ÚP obce Chodský Újezd: V rozsahu rozpisu výměry pozemků je v řádku značeném SV - 20 k.ú. Neblažov — „Plochy smíšené obytné — venkovské I. etapa“ je uvedena výměra pozemků 0, 5623 hektaru.

Údajně je to výměra pozemků tří vlastníků v tomto prostoru. Zdali je to správné, tak se k tomu nemohu vyjádřovat, poněvadž to se mnou nikdo neprojednával!!!


Celkově v rozsahu těchto tří příloh je zřejmé, že informace, které jste mě sdělili dopisem ze dne 28.3.2025 pod č.j. CHÚ 038/2025 s tím, že naše pozemky v Neblažově dle strany 2 citovaného dopisu — 3 odst. „Informace se poskytne“ doslovně cituji — první řádek: Ke snížení výměry předmětných pozemků v rámci pořízení UP uvádíte, že nedochází, Vaše odpověď je opět vyhýbavá, nepřesná, nepravdivá a v daném případě s ní opět nelze souhlasit!

Skutečnost je obsahem shora uvedených příloh č. 1 až 3, které zasílám k tomuto dopisu p. starostovi a žádám, aby přímo seznámil Vás p. Hemerová a další čtyři členy Rady obce! Opakovaně žádám zaslat řádné podklady (dokumenty) z kterých bude možné zjistit skutečné výměry snížení pozemků, doposud jste nic nezaslali!!!

Vážený pane starosto, na základě posouzení všech spisů tohoto případu a z důvodu přihlédnutí, že při sdělování souhlasu zřizovateli ÚP k provedení změny (snížení) pozemků v rámci nového UP v Neblažově, tak jste tuto věc neprojednali v Radě obce, ani v Zastupitelstvu obce čímž celková věc s tímto spojená, proto jí nelze považovat „za právoplatnou“!!! V rozsahu spisů, tak veškerá činnost kterou jste prováděli bez mého vědomí, směřuje k Vaší osobě  
p. starosto.

K sjednání nápravy jsem celou věc projednal s Ing. arch. Kaskovou projektantkou, která přímo řešila s kolektivem změnu č. 4/N18 ÚP v k.ú. Neblažov. Jmenovaná je ochotna provést nutnou změnu UP k navrácení snížené výměry zpět do UP a to za podmínky, že objednávku zašle obec Chodský Újezd. K tomuto máte k dispozici v plném rozsahu uvedenou změnu UP č. 4/N1 8, Kterou lze v plném rozsahu využít.

K tomuto řešení jsem zajistil na Krajském úřadě Plzeňského kraje odbor ŽP



V p. „STANOVISKO“ pro zkrácený postup pořizování změny územního plánu Chodský Újezd, které bylo vydáno dne 7.12.2022 pod č.j. PK — ŽP/18323/22. Toto vyjádření máte na obci rovněž k dispozici. V rozsahu těchto skutečností a řádném projednání s Ing. arch.

Kaskovou, která bude určitě ve velkém rozsahu přihlížet k ceně nové změny UP.

Při řešení této nové změny ÚP (sjednání nápravy) tak Vás žádám pane starosto o písemném vyrozumění, kdy se bude provádět jednání v této věci a k tomu přijedu.

**Přílohy: dle textu 3x k dopisu přímo** adresovanému p. starostovi.

---

Závěrem je nutné p. starosto Vám připomenout v této celkové záležitosti (snížení výměry pozemků v ÚP v k.úo Neblažov), bez projednání s vlastníkem pozemků a tímto dotčenou osobou (se mnou) v tomto rozsahu :

V průběhu období od listopadu r. 2021 jsem tuto věc několikrát s Vámi p. starosto o dával osobně, telefonicky i písemně.

Slíbil jste mě následující:

Když bude v celém případě pochybení (porušování zákonů) ze strany obce Chodský Újezd, tak sjednání nápravy — uvdení výměry pozemků do předchozího stavu (změna ÚP č. 4/N18 v k.ú. Neblažov) bude provedena úhrada na náklady obce.

K tomuto očekáváme na základě skutečností, já a naše rodina, že dodržíte slovo, poněvadž obec porušila v tomto případě zákony několikrát - viz spisy a doufám, že nebude nutné věc řešit k sjednání nápravy soudním řízením.

S přihlédnutím na skutečnost, že jste všichni adresáti s celou záležitostí tohoto případu, velmi dobře seznámeni, tak Vás žádám p. starosta a členy Rady obce jednotlivě, včetně paní Hemrové o odpověď na tento dopis do 15 dnů po jeho obdržení, včetně zaslání všech požadovaných dokumentů (vše máte k dispozici na obci).

Další adresáti:

Obec Chodský Újezd

Rada obce:

- p. Raba — starosta do vlastních rukou
- p. Zajíc — místostarosta do vlastních rukou
- p. Gruner — člen Rady do vlastních rukou
- p. Slivoně — člen Rady do vlastních rukou
- p. Pokorný -- člen Rady do vlastních rukou

Vše ostatní a podrobněji řeší rozsáhlé spisy od r. 1990, včetně této záležitosti, která se řeší od listopadu r. 2021, kdy jsem se o této věci dozvěděl — zcela náhodně!

Žádám všechny členy Rady obce Chodský Újezd o odpověď na tento dopis \_ jednotlivě.

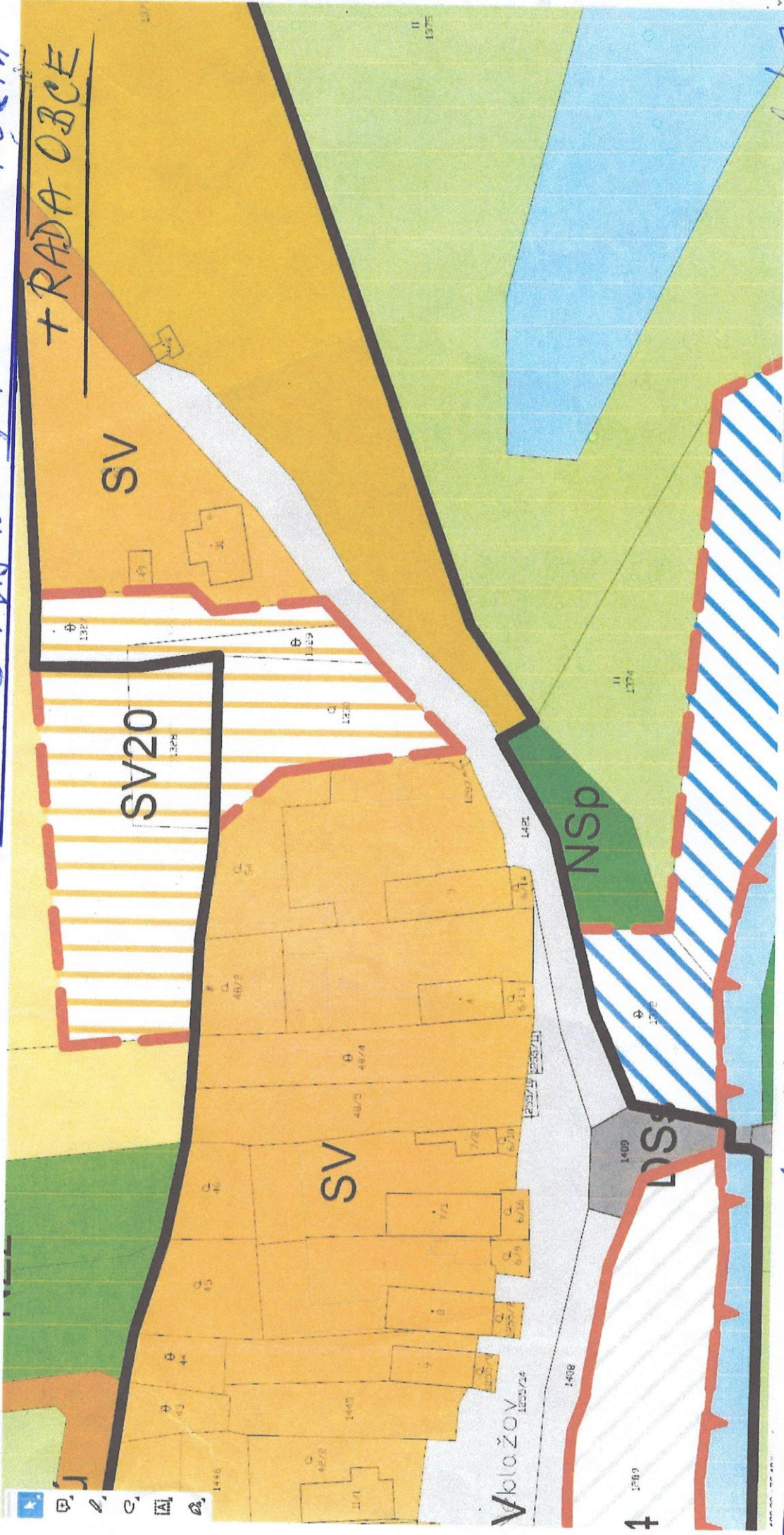
Doposud jsem neobdržel za celé období, žádné písemné stanovisko p. Zajíce — místostarosty obce Chodský Újezd, které je v celkové věci velmi důležité.

Doporučeně!

Děkuji za vyřízení a jednotlivé odpovědi

*Podpis a generálie žadatele anonymizovány úřadem*

NEBLAŽOV: NOVÝ ÚZEMNÍ PLÁN OBCE CHODSKÝ ÚJEŘD  
ADRESOVÁNO: OÚ CHODSKÝ ÚJEŘD - p. RABA - STAROSTA



TUTO KATASTRÁLNÍ MAPU JSSEM OBDRŽEL DOPISEM z OÚ  
CHODSKÝ ÚJEŘD KE DNE 17.1.2014 z. J. 20/2024 / CHÚ.

*[Handwritten signature]*

# Změna č. 4 ÚPO Chodský Újezd

## část odůvodnění

### v. č. 1. 2 - Komplexní řešení, M 1:2 880

KATE  
ČV  
PRI  
26  
ADR  
CHOE  
ETA

#### Seznam dílčích změn

##### \* zastavitelné plochy

#### Plochy smíšeného území zemědělského

IV./N18 - změna nezastavěné plochy ZPF, zahrady a zastavitelné plochy smíšené rekreace č. 13 na zastavitelnou plochu smíšeného území zemědělského - Suz, k. ú. Neblažov, p. p. č. 1323, 1327

#### Plochy zeleně

IV./N19 - změna nezastavěné plochy ZPF na plochu zeleně - zahrady, k. ú. Neblažov, p. p. č. 1328

#### Záznam o účinnosti

Změna č. 4 ÚPO Chodský Újezd

Správní orgán, který ÚP vydal:

Zastupitelstvo obce Chodský Újezd

Číslo jednací: 136/2011.....

Datum vydání: 17.05.2011.....


Datum účinnosti: 01.06.2011.....

Pověřený zastupitel: Vladimír Marosz,  
starosta obce

Oprávněná úřední osoba pořizovatele:

Josef Havel, vedoucí odboru výstavby a  
územního plánování MÚ Tachov

Razítko a podpis:



2 6 -04- 2011

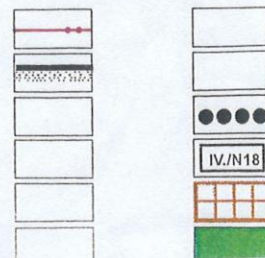


*A. Kaszková*

#### LEGENDA

stav                      návrh

**VYMEZENÍ ÚZEMÍ:**



/ve /eur

Neblažov

anual IV./N18

tV./N19

lilili

Q 74 ž

ž ž ž ž ž

]IIII IŽ]ž;

ž

!! !

LIMITY VYUŽITÍ ÚZEMÍA DALŠÍ LIMITUJÍCÍ SKUTEČNOSTI

jednotlivých katastrálních území  
zastavěného území k 5. 2. 2003  
plochy řešené změnou č. 4 ÚPO Chodský Újezd

plochy řešené změnou č. 4 ÚPO Chodský Újezd

území zemědělské - Suz

elektrické vedení VN 22kV  
místní komunikace  
silnice III. třídy

OP elektrického vedení  
ÚSES - lokální biokoridor

BPEJ - I. třída ochrany zemědělského půdního  
fondu

# //ovfvp

| Označení<br>loch | Plocha s rozdílným způsobem využití                               | Výměra v<br>ha | Sídlo           |
|------------------|---|----------------|-----------------|
| SV8              | Ploch smíšené obtné — venkovské l. eta a                          | 0,9004         | Štokov          |
| SV9              | Ploch smíšené obtné —<br>venkovské l. eta a                       | 0,1520         | tokov           |
| svto             | Ploch smíšené obtné —<br>venkovské l. eta a                       | 1,1789         | Chodsk' (Jezd   |
|                  | Ploch smíšené obtné venkovské l. eta a                            | 0,4944         | Chodsk' U•ezd   |
| SV12             | Ploch smíšené obtné — venkovskél. eta a                           | 3,6422         | Chodsk' Ú'ezd   |
| SV13             | Ploch smíšené obtné — venkovskél. eta a                           | 0,5870         | Horní Jadruž    |
| SV14             | Ploch smíšené obtné --- venkovské eta a                           | 0,2402         | Horní Jadruž    |
|                  | Ploch smíšené obtné — venkovskél. eta a                           | 0,5997         | Dolní Jadruž    |
| SV16             | Ploch smíšené obtné — venkovskél. eta a                           | 0,5433         | Dolní Jadruž    |
| SV17             | Ploch smíšené obtné — venkovskél. eta                             | 0,1985         | Dolní Jadruž    |
| SV18             | Ploch smíšené obtné — venkovskél eta a                            | 0,1029         | Dolní Jadruž    |
| SV19             | Ploch smíšené obtné — venkovskél. eta a                           | 0,2799         | Neblašov        |
| SV20             | Ploch smíšené obné — venkovské l eta a                            | 0,5623         | Neblašov        |
| SV21             | Ploch smíšené obtné — venkovské . eta a                           | 0,3982         | Nah' U'ezdec    |
| SV22             | Ploch smíšené obtné — venkovskél. eta a                           | 0,0616         | Nah' U'ezdec    |
| SV23             | Ploch smíšené obné — venkovské l eta a                            | 1 6798         | Nah' ě'ezdec    |
| SV23a            | Ploch smíšené obtné — venkovské eta a                             | 1 7113         | Nah' U'ezdec    |
| SV24             | Ploch smíšené obné — venkovské l. eta a                           | 0,2021         | Nah' U'ezdec    |
| SV26             | Ploch smíšené obné — venkovské l. eta a                           | 0,1571         | Zdár            |
| SRI              | Ploch smíšené obné - rekreační                                    | 0,2586         | ždár            |
| SR2              | Plochy smíšené obytné - rekreační                                 | 0,3129         | ždár            |
| SR3              | Plochy smíšené obytné - rekreační                                 | 0,4464         | ždár            |
| SR4              | Ploch smíšené obytné - rekreační                                  | 0,2249         | ždár            |
| SR6              | Ploch smíšené obtné - rekreační                                   | 0,0635         | ždár            |
| SR7              | Ploch smíšené obytné - rekreační                                  | 0,1566         | ždár            |
| OS2              | Plochy občanského vybavení — tělovýchovná<br>a sportovní zařízení | 0,2177         | Chodský Újezd   |
| VD1              | Ploch výroby a skladování - drobná a řemeslná v'roba              | 2,4523         | Chodsk' (Jezd   |
| VD2              | Plochy výroby a skladování - drobná a řemeslná<br>v'roba          | 0,5295         | Dolní Jadruž    |
| VD3              | Ploch výroby a skladování drobná a řemeslná v'roba                | 0,8874         | Nah' ě' U'ezdec |
| PV3              | Ploch veřejných rostranství — veřejná rostranství                 | 0,6036         | Chodsk' ú'ezd   |
| PV4              | Ploch veřejných rostranství — veřejná rostranství                 | 0,4057         | Neblašov        |
| ZVI              | Ploch veřejných rostranství — veřejná zeleň                       | 0,3024         | Chodsk' U'ezd   |

18/10/2014 10:07:14

|      |  |        |               |
|------|--|--------|---------------|
|      | Ploch občanského v bavení — veřejná infrastruktura | 0,0451 | Chodsk' U'ezd |
| OV2  | Ploch občanského v bavení — veřejná infrastruktura | 0,2677 | Nah' U'ezdec  |
| ZOI  | Ploch zeleně — ochranná a izolační                 | 0,0506 | Zdár          |
| ZO2  | Ploch zeleně — ochranná a izolační                 | 0,3220 | Chodsk' U'ezd |
| zos  | Ploch zeleně — ochranná a izolační                 | 0,0480 | Nah' U'ezdec  |
| ZO4  | Ploch zeleně — ochranná a izolační                 | 0,2810 | Nah' U*ezdec  |
| Tli  | Ploch technické infrastruktury — inženýrské sítě   | 0,4653 | Stokov        |
| T12  | Ploch technické infrastruktury — inženýrské sítě   | 0,8224 | Chodsk' U'ezd |
| T13  | Ploch technické infrastruktury — inženýrské sítě   | 0,3218 | Horní Jadruž  |
| T14  | Ploch technické infrastruktury — inženýrské sítě   | 0,4566 | Horní Jadruž  |
| T15  | Ploch technické infrastruktury — inženýrské sítě   | 0,1998 | Dolní Jadruž  |
| T16  | Ploch technické infrastruktury — inženýrské sítě   | 0 8228 | Neblašov      |
| T17  | Ploch technické infrastruktury — inženýrské sítě   | 0,0816 | Nah' U'ezdec  |
| T18  | Ploch technické infrastruktury — inženýrské sítě   | 0,0712 | Nah' U'ezdec  |
| vzl  | Ploch v'rob a skladování zemědělská v' roba        | 0,3024 | Chodsk' U'ezd |
| DSs1 | Ploch do ravní infrastruktury — silniční - silnice | 2,2211 | Chodsk' U'ezd |